

Природознавство 4 клас


# ОСОБЛИВОСТІ ПРИРОДИ АФРИКИ

# ПЕРЕВІР СЕБЕ ГРА «ТАК ЧИ НІ»


1. Так
2. Так
3. Ні
4. Так
5. Так
6. Ні
7. Ні
8. Так



**МАТЕРИК ЦЕЙ ЦІКАВИЙ, МОВ КАЗКА.  
Є КУТОЧКИ — СПРАВЖНІСІНЬКИЙ РАЙ!  
ЛЮБИЙ ДРУЖЕ, ДІЗНАЙСЯ, БУДЬ ЛАСКА,  
ВСЕ ПРО ... , ЧАСУ НЕ ГАЙ!**

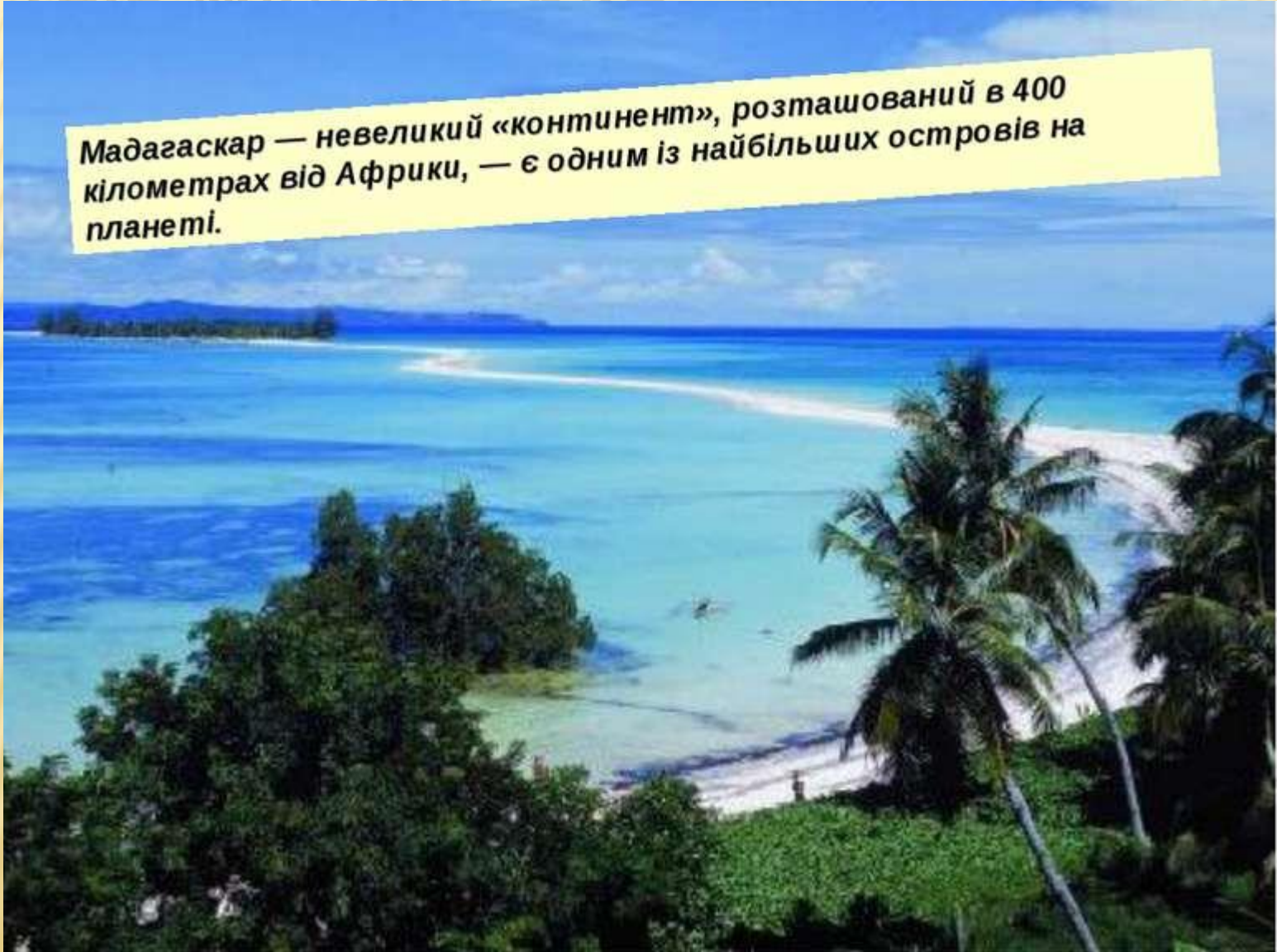






# ОСТРІВ МАДАГАСКАР

Мадагаскар — невеликий «континент», розташований в 400 кілометрах від Африки, — є одним із найбільших островів на планеті.











© 2005 DreamWorks Animation LLC. All rights reserved. Madagascar is a trademark of DreamWorks Animation LLC. Madagascar and the Madagascar logo are trademarks of DreamWorks Animation LLC. Madagascar and the Madagascar logo are registered trademarks of DreamWorks Animation LLC. Madagascar and the Madagascar logo are registered trademarks of DreamWorks Animation LLC. Madagascar and the Madagascar logo are registered trademarks of DreamWorks Animation LLC.





# РЕЛЬЄФ МАТЕРИКА

- ✘ Атлаські гори
- ✘ Пустеля Сахара
- ✘ Вулкан Кіліманджаро





# ВОДОЙМИ ЕКВАТОРІАЛЬНОЇ ЧАСТИНИ МАТЕРИКА


- ✘ Річка Конго
- ✘ Річка Нігер

**Конго – найбільш повноводна  
річка Африки, що двічі перетинає  
екватор.**



# ВОДОЙМА ПУСТЕЛЬНИХ ЧАСТИН АФРИКИ

## × Ніл



Найдовша річка світу (6671 км). Має два витоки – Білий Ніл та Голубий Ніл. Живлення дощове. Повноводна влітку. Єдина річка, що тече Сахарою. Впадаючи в океан утворює величезну дельту, де виникла найдавніша цивілізація світу





# ГРУНТИ АФРИКИ

*Червоно – бурі ґрунти саван*





# КОРИСНІ КОПАЛИНИ АФРИКИ





# СПІЛЬНЕ І ВІДМІННЕ У ЄВРАЗІЇ І АФРИЦІ

- × Розташування у півкулях
- × Площа
- × Клімат
- × Острови

# ДОМАШНЄ ЗАВДАННЯ

---

- ✘ Підручник с. 95-97
- ✘ Любителям кіно – с.97 №2
- ✘ Любителям водойм – с.97 № 4
- ✘ Для творчих – с.97 №5
- ✘ Для туристів – с.97 №1,3